




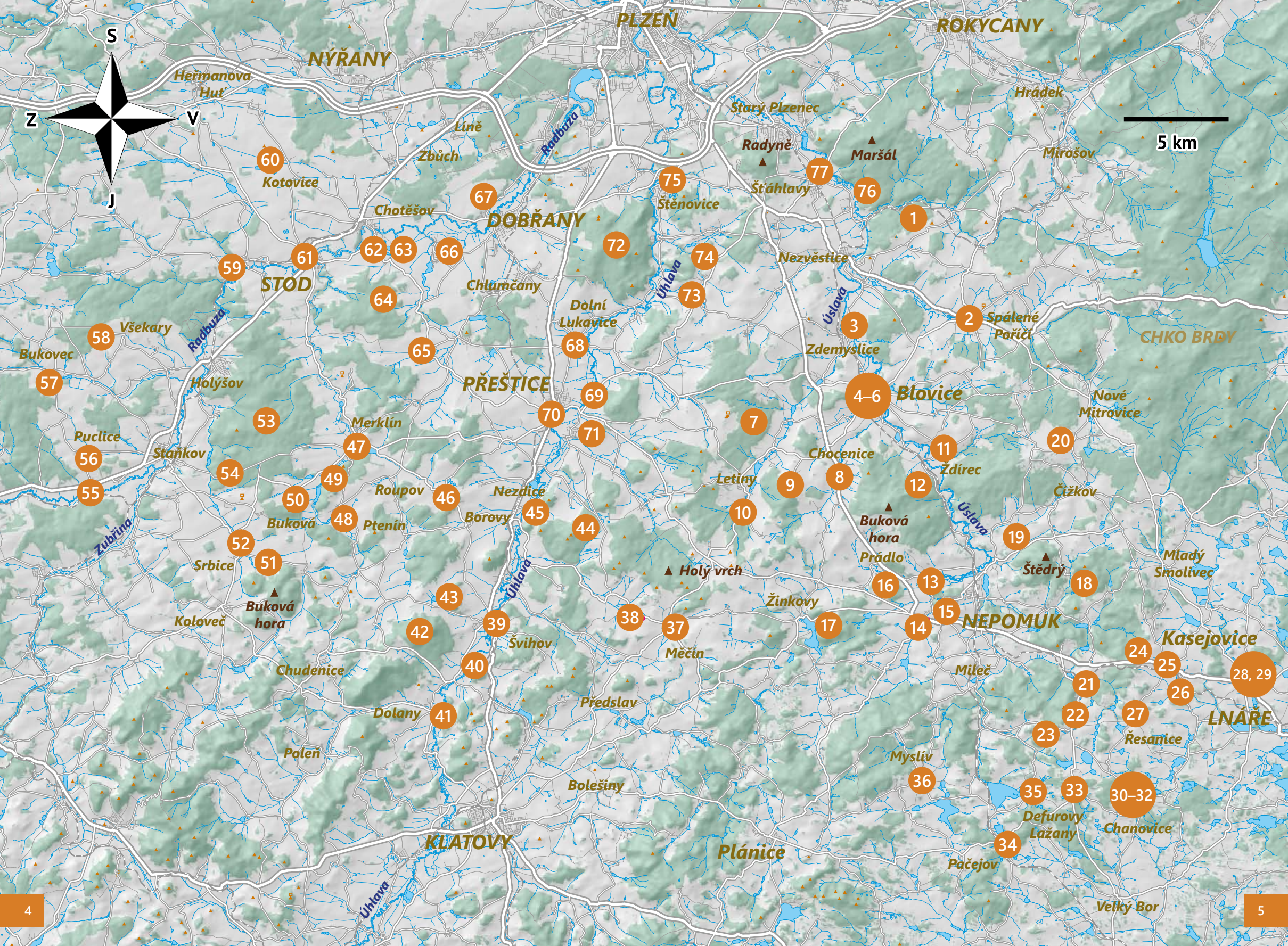
JIŽNÍ PLZEŇSKO

Lukáš Houška, Jaroslav Vogeltanz



77 romantických, dobrodružných a tajemných míst





5 km

Altán stojí na vysokém skalním suku

Nepomuk 24 km

Plzeň 23 km

Přeštice 23 km

Okres Plzeň-jih, Milínov | GPS: N 49°39.31883', E 13°33.91378'



Mariina vyhlídka

①

Hluboké lesy kolem loveckého zámku Kozel jsou plné zajímavých míst a cílů k výletům. Jedním z nejatraktivnějších je Mariina vyhlídka na stejnojmenné skále, která má velmi dlouhou historii i dramatický osud s dobrým koncem. Je to také místo, kde si výletníci užijí trochu klidu, protože vyhlídka není zdaleka tak navštěvovaná jako místa bližší k areálu zámku Kozel. Je to i proto, že vyhlídka je přece jen trochu dál. Dá se k ní dojet například od Štáhlav, kde od místní vlakové zastávky vede modře značená turistická cesta k zámku Kozel a dále k hradní zřícenině Lopata. U tohoto hradu se musí odbočit na žlutě značenou trasu a ta po necelém kilometru dospěje k myslivně Zátíši a u té už je odpočívadlo a nad ním Mariina skála. Výrazný skalní suk vyčnívající vysoko nad okolní terén je korunován dřevěným altánem, ze kterého je rozhled na místní lesy a dále na vesnice v okolí.

Jako vyhlídkové výletní místo si Mariinu skálu vyhlédl už tehdejší majitel zdejšího panství Kristian Valdštejn, který zde již před rokem 1838 nechal postavit vyhlídkový altán. Kdy přesně k tomu došlo, však není známo, nejstarší záznam je na mapách stabilního katastru ze zmíněného roku. Jako oblíbený cíl výletu pak vyhlídka sloužila dalších více než sto let a patřila k nejstarším turistickým lokalitám. Osudnou jí byla až větrná bouře v roce 1953, kdy byl altán stržen a již nebyl obnoven. O zvelebení opuštěného místa se až v roce 2014 postaraly Lesy České republiky, které vybudovaly nový altán jako repliku toho původního. Pod vyhlídkou je ve svahu pramen krytý dřevěnou stříškou, jeho pitelnost však není známa.

Vyhlídka, zámek Kozel, Lopata a další zdejší místa jsou součástí přírodního parku Kornatický potok, který je plný zajímavých zákoutí a hlavně rozsáhlých lesů. Paradoxem je, že tento park býval rozsáhlou kulturní krajinou, kde se od pravěku střídaly různé kultury a společnosti a nechaly po sobě řadu hradišť, mohylových pohřebišť a opevněných míst. Dnes je to místo s výskytem řady chráněných druhů zvířat a rostlin. Nálada tohoto místa je ostatně ovlivněna blízkostí Brd.



Studánka pod vyhlídkou

Výchozí místo: Vlaková stanice Štáhlavy

Pozoruhodnosti v okolí: Krom zmíněného zámku Kozel a hradní zříceniny Lopata lze kousek pod Mariinou vyhlídkou posedět na odpočinkovém místě nad Milínovem, ze kterého je pěkný výhled na zmíněnou obec. Žlutá turistická trasa pak vede do Nezvěstic, kde na místním mostě přes Úslavu je pamětní deska upomínající na událost, kdy se zde v květnu 1945 setkaly americká a sovětská armáda.





Nepomuk 5 km

Plzeň 33 km

Přeštice 20 km

Okres Plzeň-jih, Prádlu | GPS: 49°29.97600', E 13°32.98440'



Poustečna u Prádla

16

Z malé obce Prádlu u Nepomuku stoupá do kopců červeně značená turistická cesta, která vede k jednomu legendami opředenému místu. Samotné Prádlu se může chlubit kostelem sv. Kříže, který je stavbou s gotickými základy a podobou z počátku 19. století. Od kostela je to k cíli – romantické Poustečně – jen kilometr.

Při stoupaní na kopec nazvaný Na Skalici neujde oku pozorného návštěvníka několik kopečků a nerovností u cesty zhruba 300 metrů od poustečny. Zde se v padesátých letech 20. století těžil uran. Tuto činnost dnes připomínají zejména výsypky hlušiny ve tvaru malých mohyl. Samotná šachta je dnes již zavalená. Dále cesta pokračuje kousek pod vrchol, kde se nachází nečekané místo. Na vysoké buližnickové skalce stojí kruhová stavba lidově nazývaná Poustečna. Stavba je to však relativně mladá, vznikla někdy v polovině 19. století jako cíl výletů pro majitele zelenohorského panství. Přesto se k místu váže legenda. Dle té měl v poustečně přebývat poustečník Břímota, kterého v roce 992 navštívil sám svatý Vojtěch při své cestě z Itálie. Společně pak vystoupali na Zelenou horu a požehnali místnímu kraji, který trápilo sucho. Po jejich požehnání začalo pršet a úroda byla zachráněna. V době teoretického pobytu poustečníka Břímoty však altánek nestál, a tak dle pověsti tento muž přebýval v malé jeskyňce v údolí pod poustečnou. Poustečna byla postavena z místního buližníku. Uvnitř je opatřena vápennou omítkou, která nese nesčetné množství vzkazů lidí, kteří toto místo navštívili. Přístup k této stavbičce je mírně adrenalinový, protože je nutné překonat malou průrvu dělicí skalní suk, na kterém poustečna stojí. Za času zelenohorského panství zde byla lávka, dnes je třeba udělat velký krok.

Dále je možné pokračovat po červeně značené cestě až k Červenému mostu a dále do Nepomuku, popřípadě se vrátit do obce Prádlu.

Výchozí místo: Obec Prádlu. Zaparkovat je možné u místního lihovaru.


Pozoruhodnosti v okolí: Nedaleko je obec Klášter, která se rozkládá v rozvalinách cisterciáckého kláštera. Po překonání silnice I/20 je možné projít pěknou Alejí kněžny Vilemíny, která byla vysázena v polovině 19. století.



Suk pod poustečnou



Ostrožna u poustečny





🚗 Nepomuk 9 km

🚗 Plzeň 45 km

🚗 Přeštice 32 km

Okres Plzeň-jih, Kotouň | GPS: N 49°26.78543', E 13°40.27848'



Za léčbou kloubů

22

Mezi obcemi Oselce a Kotouň v hlubokém lese pod Bukovým vrchem (625 m n. m.) vyvěrá ze svahu vydatný pramen nazývaný Kloubovka. Jak už jméno napovídá, zdejší vodě se přisuzují léčivé vlastnosti. Krom toho prý navíc vydrží až půl roku po odběru chutná a pitná i v plastové lahvi a při pokojové teplotě (bez záruky). Místní pak ještě doplňují, že nejlepší káva je právě z této vody. Něco na tom bude, voda je dle rozborů pitná a i v létě příjemně chladná. Dle odborníků vyvěrá z větší hloubky a místní žulové podloží se stará o její pročištění. O vodě se tvrdí, že je mírně radioaktivní a podobá se tak pramenům v okolí Jáchymova, ale pravda to asi nebude. Rozbory totiž radioaktivitu nepotvrdily.

Ke studánce se váže pověst, že se zde jednou prý posadila unavená vdova, matka několika dětí. Velmi jí soužily klouby a ona nebyla schopná jít dál. Myslela přitom právě na své děti, že je nebude schopna dále uživit. Nohy mezitím měla položené u pramene a chladivá voda jí je obtékala. Po nějaké chvíli pocítila, že bolest kloubů ustupuje a ona opět mohla vstát a jít. Vodu začala využívat ke studeným obkladům a po krátké době opět mohla pracovat na poli a živit rodinu. Ostatně dodnes lidé jezdí ke Kloubovce a ve formě studených obkladů vodu aplikují na bolavá místa. Její konzumace údajně zase posiluje organismus a zlepšuje zdraví. U pramene bývá stále rušno a narazíte tu na místní, turisty i návštěvníky z Německa, kteří léčivé účinky Kloubovky dobře znají.

V roce 1929 nad pramenem místní postavili kapličku, která má pěkný štít inspirovaný lidovým barokem a uvnitř kamenný oltář se sochou Panny Marie. U pramene je přístřešek s uschovanými hrnkami pro žíznlivé pocestné. Zhruba 400 metrů pod Kloubovkou je ještě jeden pramen, nazvaný Nad Vyskočilkou. Jeho vydatnost je nižší a kvalita vody kolísá. Znají ho především místní.

Výchozí místo: Ke Kloubovce vás dovede zeleně značená turistická trasa. Můžete vyrazit od vlakové zastávky Kotouň a po dvou kilometrech jste na místě. Ze samotné obce je to jen 500 metrů. Jít se dá i z druhé strany z Oselců.

Pozoruhodnosti v okolí: V obci Kotouň stojí za návštěvu hřbitov a kostel Narození Panny Marie. Vyrazit se dá také po zelené značce do Oselců. Zhruba kilometr od Kloubovky se tato značená cesta prudce stáčí doleva. Pokud půjdete rovně, po pár metrech narazíte na příjemný altán, který je jako stvořený pro svačinu.



Přístřešek připravený pro návštěvníky



Kaplička nad pramenem Kloubovky



Hrad a zámek Lnáře

Nepomuk 16 km

Plzeň 50 km

Přeštice 39 km



Zámecký park

Okres Strakonice, Lnáře | GPS: N 49°27.43262', E 13°47.21292'



Zámek a hrad Lnáře

28

Lnáře jsou oblíbenou výletní lokalitou. Specifičnost zdejšího zámku spočívá v tom, že hned vedle se skrývá ještě hrad. Hradní část areálu ovšem mnoho lidí přehlédne, ačkoli je hned u vstupu do zámku. Budovy totiž splývají a ve Lnářích tak vznikl ojedinělý komplex. Nutno podotknout, že hrad samotný je oproti zámku poměrně malý a v obrovské hmotě barokního paláce zaniká. Přesto nebo spíše právě proto stojí za pozornost.

Původní hrad se dnes nazývá Starý zámek a první písemná zmínka o něm pochází z roku 1465. Nicméně zprávy o vladyckém rodu ze Lnářů jsou starší a i dle dochovaných stavebních konstrukcí je jasné, že tu stál gotický hrad. Současná podoba původního hradu je výsledkem nesčetných dostaveb a úprav, které vytvořily členitou a rozmanitou budovu. Na fasádách a renesančních štítech ovšem převládá pozdně renesanční úprava z roku 1593. Do hradu se vstupuje po malém mostu, který překlenuje původní obranný příkop, a dále už skrz věž, která zřejmě patří ke gotické fázi výstavby. Uvnitř se nachází kulturní prostory, informační centrum, ale také byty a místní knihovna.

Nový zámek je rozlehlou čtyřkřídlovou barokní novostavbou, která se začala budovat kolem roku 1650. Zámek se stavěl poměrně dlouhou dobu a byl dokončen až v roce 1686. Během 20. století se tu prostrídaly všemožné instituce. Po znárodnění v roce 1948 dlouho chátral, až se v něm v roce 1972 usídlila generální prokuratura. Od roku 1985 jej využíval Úřad vlády, který zde měl rekreační středisko pro vrcholné představitele komunistické strany. V roce 1992 byl vrácen předválečným majitelům, kteří jej spravují dodnes. Do zámku se vstupuje po kamenném mostě zdobeném šesti sochami světců z první poloviny osmnáctého století. Průjezdem vede cesta na nádvoří, kde se nachází kavárna a restaurace. V současnosti slouží zámek k ubytování i svatbám a jeho prostory se dají pronajímat pro různé kulturní a společenské akce. Zámek mohou navštívit i turisté a využít některou z připravených prohlídkových tras s průvodcem. Za hlavní budovou se nachází velká zahrada, přístupná po zaplacení vstupného.



Fresky na stropě v zámeckém sálu

Výchozí místo: Před zámek je parkoviště.

Pozoruhodnosti v okolí: V samotných Lnářích lze navštívit zajímavý kostel sv. Mikuláše s dřevěnou zvonící. Východně od Lnářů stojí bývalý augustiniánský klášter s kostelem Nejsvětější Trojice.



Ve skanzenu je několik sýpek s takzvanou dřevěnou klenbou



Hospodářské budovy ve skanzenu



🚗 Nepomuk 16 km

🚗 Plzeň 52 km

🚗 Přeštice 39 km

Okres Klatovy, Chanovice | GPS: N 49°24.42265', E 13°42.82198'



Skansen v Chanovicích

32

V těsném sousedství Chanovic se nachází muzeum lidové architektury v přírodě. Chanovický skansen je nejen sbírkou ukázek lidových staveb obytných a hospodářských, ale je to také místo, kam bývají přemísťovány demolicí či zánikem ohrožené stavby, které mají výjimečnou historickou hodnotu. Na malé ploše tak můžete obdivovat řadu památek z celého jihozápadního Plzeňska. Mezi nimi je také několik drobných staveb jako kaplička, dva litinové kříže, a dokonce i kříž smírčí. Ve skanzenu se nachází patnáct objektů.

Vstupním celkem je hlavní usedlost, která poskytuje servis pro návštěvníky a dobrovolníky, kteří pomáhají skanzenu stavět. Tady se můžete i ubytovat. Stavbu doplňuje roubený špýchar se stodůlkou. V zahradní části najdete expozici zemědělských strojů. Usedlost drobného sedláka tvoří dvě drobné přenesené stavby – roubený špýchar z obce Svrčovec a roubený čeledník z Otěšic. Dva místní špýchary jsou unikátními stavbami, které nemají klasický rovný strop, ale roubenou klenbu. Usedlost středního sedláka představuje roubený špýchar, předzahrádka s léčivými bylinkami, roubená kolna se stodolou a sušárna ovoce. Ke stavení přiléhá sad, ve kterém se pěstují původní regionální druhy ovoce. Dále si můžete prohlédnout roubenou obytnou chalupu z Třebýčiny na Klatovsku, v jejímž podkroví objevíte interaktivní expozici lidové architektury jihozápadních Čech. Provoz skanzenu je pevně svázan s opodál stojící barokní sýpkou, kterou v roce 1990 získalo klatovské muzeum a začalo ji využívat jako depoziční místo ohrožených lidových staveb.


Výchozí místo: U skanzenu je parkoviště pro několik aut.

Pozoruhodnosti v okolí: Naproti skanzenu je odbočka k chanovickému hřbitovu. Při cestě k němu je kaple, ke které vede řada schodů a má na sobě nápis „SV. ANNO ORODUJ ZANÁS“. O pár kroků dále je už samotný hřbitov, od kterého se otevírá výhled na Chanovice. Uvidíte zde barokní špýchar a také dřevozpracovatelský závod, který je největším zaměstnavatelem v Chanovicích.



Kostel Povýšení svatého Kříže

Kaplička ve skanzenu



Jedna z obytných chalup ve skanzenu



Nepomuk 30 km

Plzeň 37 km

Přeštice 14 km

Okres Klatovy, Mezihoří | GPS: N 49°29.30790', E 13°15.22065'



Na sopku za vyhlídkou

42

Mezi Chudenicemi a Švihovem se nachází mohutná hora Běleč (713 m n. m.), která je pozůstatkem vyhaslé sopky, stejně jako vedlejší nižší vrchol Tuhošť. Jedná se o osmý nejvyšší vrchol Švihovské vrchoviny, která zabírá převážnou část okresu Plzeň-jih. Kolem Běleče vede zelená a žlutá turistická cesta, ale pro zdolání vrcholu hory je třeba u velkého odpočívadla u pamětního kříže odbočit na lesní cestu. Odměnou po náročnějším výstupu bude pěkný výhled na celé údolí kolem Chudenic a Roupova. Na úpatí hory navíc roste vzácně dochovaný bukový prales a na své si přijdou i milovníci skal.

Ideální výchozí místo je Mezihoří, vesnice ležící mezi Bělčí a Tuhoštěm. Z obce vede krom dvou zmíněných turistických tras také naučná stezka „Švihov a okolí“, díky které jsou po cestě i informační cedule. Z obce je to 1,5 kilometru až k turistickému rozcestníku Běleč – rez. Rozcestník se nachází u okraje přírodní památky Běleč, což je unikátně dochovaný bukový prales, kde většina vzrostlých stromů má přes dvě století. Díky tomu se zde vyskytuje vzácný tesařík. Daří se zde i javoru a dubu, a tak zde návštěvník může spatřit řadu vzácných opeřenců, jako je jestřáb lesní či krahujec obecný. Kousek před zmíněným rozcestníkem se nachází betonový pamětní kříž, který zde byl vztyčen v roce 1951 na památku Věry Leotevny Tydymy (ruské zajatkyne na útěku), jedné z obětí pochodů smrti, jejíž tělo se zde po válce našlo. U rozcestníku je třeba odbočit na lesní cestu směřující k severozápadu, která vede nejen na vrchol, ale i ke skalnímu útvaru Kazatelna českých bratří. Krom kazatelny připomíná útvar z některých stran také lidskou hlavu. K vrcholu se cesta stáčí západním směrem. Po jeho zdolání se objeví odpočinkové místo s lavičkami a skříňkou s pamětní knihou. Zde je možné zanechat záznam o svém výstupu nebo si přečíst zprávy ostatních.

Vyhlídkové místo se nachází 300 metrů pod vrcholem, stačí jen sledovat lesní cestu. Nejlepší výhled je od pozdního podzimu do časného jara, kdy stromy ještě neobrostou listím. I v létě je ale vidět poměrně velký výsek údolí pod horou. Dále už stačí sejít k výklenkovým božím mukám nad obcí Chlumská. Kousek od křižovatky s božími muky je lom na kámen, který odtěžil část kopce Krušec. U jeho okraje je místními oblíbená vyhlídka, která umožňuje prohlídku poměrně hlubokého lomu. Už jen dvě stě metrů zbývá do obce Chlumská, kde je možné se napojit zpět na zelenou a žlutou turistickou cestu a vrátit se do Mezihoří.



Lom u obce Chlumská

Výchozí místo: Obec Mezihoří.

Pozoruhodnosti v okolí: Nedaleký Švihov zve na prohlídku nejen známého vodního hradu, ale také tří místních kostelů či židovského hřbitova.



Skalní útvar Kazatelna českých bratří



🚗 Nepomuk 42 km

🚗 Plzeň 21 km

🚗 Přeštice 19 km

Okres Plzeň-jih, Stod | GPS: N 49°38.53098', E 13°9.61850'



Za třemi pivovary

⑥1

Jako výrazné dominanty stojí ve Stodě tři mohutné věže. Nejsou to však věže kostelní ani hradní, ale všechny souvisejí s vařením a přípravou piva. Nejstarší z nich je bývalý měšťanský pivovar, který si Stodští postavili krátce po roce 1850. Tato mohutná budova nalezla místo na kopci na pravém břehu Radbuzy a dodnes je vidět skoro ze všech stran. Mohutná věž je bývalá sladovna s věžovitým hvozdem. Tento pivovar navázal na dlouhou historii vaření piva ve Stodě. Po postavení druhého soukromého pivovaru však nastaly pro pivovar krušné časy a po první světové válce přestal vařit zcela. Dnes je budova přestavěná na byty, a i když přišla o většinu detailů, dále se tyčí nad městem.

Druhý pivovar má ještě bohatší historii. Stojí kousek od vlakového nádraží mezi ulicemi Nádražní a Stříbrská. Jedná se o rozsáhlý komplex plný architektonicky zajímavých staveb. Tento pivovar postavila v roce 1872 pražská firma Noback & Fritze a vybavila jej v té době nejmodernějším zařízením, které umožnilo velkokapacitní průmyslovou výrobu piva. Původní stodský měšťanský pivovar tím začal mít okamžité odbytové problémy. Stodský sládek Josef Scharf v roce 1898 vařil více než 30 000 hektolitrů piva ročně. V dalších letech skupil pivovar řadu okolních podniků a stal se jedním z největších v kraji. Po druhé světové válce se zde vařilo stodské pivo dál, a to až do roku 1982, kdy jej národní podnik Západočeské pivovary zrušil. Dnes je chátrající areál opuštěný, ale i při prohlídce zplotu je vidět monumentální industriální architektura, které vévodí komín a vysoký hvozd.

Třetí stodský areál s pivovarskou minulostí se nachází u Domažlické ulice. První česká sladovna byla slavnostně dána do provozu v roce 1866. V té době šlo o vůbec první soukromou sladovnu v západních Čechách. Podnik založil Joachim Salz, který později koupil podobné podniky i v Plzni. Roku 1899 zadal podnik smíchovské firmě F. Ringhoffer projekt na zařízení nového dvouhlískového hvozdu na půdoryse 8 × 8 metrů, který dodnes tvoří dominantu areálu. Technické vybavení tohoto provozu je dodnes plně zachováno a jedná se o naprostý unikát. Stodská sladovna vyráběla ročně až 2 000 tun sladu, velký díl produkce putoval na export. V roce 2013 byl objekt zrekonstruován i s vnitřním technickým vybavením a slouží jako sklad potravin. Nejhezčí pohled na areál je od stodského kostela.



Zachované transmise ve sladovně

Výchozí místo: Nejlepší je začít u vlakové stanice Stod, kde je také parkoviště pro auta.

Pozoruhodnosti v okolí: U Domažlické ulice je kaple sv. Jana Nepomuckého, která bývala kaplí špitální a pochází z konce 16. století. Kapli je možné si prohlédnout po domluvě v místním informačním centru.



Sladovna od stodského kostela

Literatura a prameny

Literatura

KAREL, Tomáš. Jižní Plzeňsko. Domažlice: Nakladatelství Českého lesa, 2000. Historicko-turistický průvodce. ISBN 80-86125-10-6.

SMOLÍK, Luboš, Petra HOLÁ a Petr KLÁSEK. Chanovice v proměnách času. Chanovice: Obec Chanovice, 2014. Obec Chanovice. ISBN 978-80-260-6968-3.

VANIŠOVÁ, Hana a Vladimír ČERVENKA. Chanovičtí páni: osudy majitelů zámku a statku Chanovice od nejstarších časů do roku 1945. Chanovice: obec Chanovice, 2019. Obec Chanovice. ISBN 978-80-907664-0-2.

Internetové zdroje

<https://www.geocaching.com/g>


<https://otik.zcu.cz/>

<https://www.hrady.cz/>

<http://www.casopisveronica.cz/>

webové stránky příslušných obcí a muzeí

Zveme vás i na další výlety



Stary most
www.starymost.cz



Obsah

Úvod	3	Tvrz jako ze středověku	86
Mapa	4	Na sopku za vyhlídkou	88
Okres Plzeň-jih	6	Výstup na Tuhošť	90
Mariina vyhlídka	6	Okres Plzeň-jih	92
Vstupní brána do Brd	8	Skalní hřeben Loupensko	92
Za buližníkovou Babou	10	Hostinec s arkádou	94
Blovická zákoutí	12	Slavná kuchyně na Roupově	96
Muzeum sídlící v zámku Hradiště	14	Do Merklína za krokodýlem!	98
Brutálními Blovicemi	16	Mystický Ptenín	100
Kde nese čert své břemeno	18	Židovský hřbitov u Ptenína	102
Dva chocenické zámky	20	Malebná Buková	104
Jezevčí skála	22	Okres Domažlice	106
Kde bývaly lázně	24	Srbické Stonehenge	106
Čtyřměstí u Blovic	26	Tady to začalo	108
Ždírecká zoo	28	Na Výtuň!	110
Kolem Zelené hory	30	Krchlebské koláče	112
Rodák, co obsadil Evropu	32	Nejmenší muzeum v České republice	114
Za veterány do Zelenohorské pošty	34	Obecní úřad ve tvrzi	116
Poustevna u Prádlu	36	Okres Plzeň-jih	118
Žinkovskými lesy	38	Bukovec	118
Zahrádka a Bouřidla	40	Pohnuté osudy kostela sv. Barbory	120
Tam, kde svatý Vojtěch odpočíval	42	Přírodní koupání u Hradce	122
Ze Železného Újezdu na Strašnou skálu	44	Gigant u Záluží	124
Itálie v Kotouni	46	Za třemi pivovary	126
Za léčbou kloubů	48	Propadlý důl přírodním rájem	128
Oselecké výhledy	50	Po stopách vlečky dolu Austria	130
Za zlatem!	52	Těžké osudy Křížového vrchu	132
Ghetto v Kasejovicích	54	Průzkum Přestavlk	134
Železniční ráj v Kasejovic	56	Vstišské kamenné spirály	136
Řesanice – dvě obce v jedné	58	Z Dobřan až tam, kde se mlely kosti	138
Okres Strakonice	60	Procházka Dolní Lukavicí	140
Zámek a hrad Lnáře	60	Z Přeštic do Vícova	142
Procházka po Lnářích	62	Toulání Přešticemi	144
Okres Klatovy	64	Výstup na Ticholovec	146
Rozhled na Šumavu a Pošumaví	64	Za třemi vrcholy	148
Akční Chanovice	66	Klenot krajiny	150
Skanzen v Chanovicích	68	Kolem Nebílov k zázračné vodě	152
Defurovy Lažany	70	Štěnovické toulání	154
Za dvěma draky	73	Okres Plzeň-město	156
Starobylé Kvášňovice	74	Kolem loveckého zámku	156
Básnický Myslív	76	Procházka po Štáhlavech	157
Měčínem za hračkami	78	Literatura a prameny	158
Skalní vyhlídky kolem Měčina	80		
Švihovem jinak	82		
Hrad nad ztraceným ramenem Úhlavy	84		