

## OBSAH

<b>MODRAVSKO .....</b>	<b>7</b>
<b>KVILDSKO A ZANIKLÉ OSADY .....</b>	<b>53</b>
<b>TROJMEZENSKÝ PRALES .....</b>	<b>97</b>
<b>LIPENSKO .....</b>	<b>123</b>
<b>SCHWARZENBERSKÝ PLAVEBNÍ KANÁL .....</b>	<b>153</b>
<b>MAPY .....</b>	<b>188</b>

# MODRAVSKO

Centrální Šumava, kraj hlubokých hvozdu a slatí, díky drsným podmínkám a omezené dostupnosti zůstávala dlouho stranou zájmu o osídlení. Jediným záchytným bodem tu byla rybářská osada Modrava. To se změnilo po roce 1800, kdy kníže Schwarzenberg coby nový majitel rozsáhlého území začal využívat obrovského bohatství dřeva ze zdejších lesů. V okolí Modravy byly zakládány dřevařské osady, samoty a sklářské hutě. Kromě technických zařízení k plavbě vytěženého dřeva vznikala i značně odlehlá sídla s hájenkami – Březník a Podroklanská mýtina –, která se s rozvojem turistiky stala významnými východisky turistických cest do divokých Rokyteckých slatí, na Luzný a Roklan. Modrava, která se rozvinula v průmyslové centrum, se tak stala významnou turistickou základnou a zůstala jí až do dnešních dnů. Pauzou v perspektivním vývoji Modravska však byla komunistická doba, která skončila na přelomu osmdesátek a devadesátek – kromě starousedlíků ve zdejších končinách působila jen pohraniční stráž a lesní brigády.



*Březník v říjnu 1990*



**říjen 1990** / Drátěné zátarasy se vinuly podél Roklanského potoka a u Rybárny stoupaly ke Tříjezerní slati. Na kopci mívali pohraničníci zřízený tzv. opěrný bod pro případnou obranu.

**říjen 1990** / Pohled na opačnou stranu k samotě na Rybárně. Původní hájovna postavená v roce 1938 byla koncem osmdesátých let 20. století v držení Státního statku Tochovice a jezdili sem pracovníci s rodinami. V současnosti slouží k soukromé rekreaci.



**říjen 1990** / Dostáváme se do míst, kam turista nesměl nejen před rokem 1989, ale ani po vzniku NP Šumava, kdy byly tyto lokality zahrnuty do přísně chráněného režimu. Tady vyúsťuje cesta od Javoří Pily do Rokyteckých slatí.

**říjen 1990** / Pohled z hráze bývalé plavební nádrže na Rokytcce. Voda se tady dala ještě regulovat.



*srpen 1989 / Pohled z Velkého Roklanu na Modravské pláně. Uprostřed je bezlesá kotlina s Rokyteckými slatěmi a za ní Oblík. Ještě v létě 1989 to byl předěl mezi Západem a Východem. Tak ho mohl vnímat český turista, který s výjezdní doložkou překročil hraniční přechod v Železně Rudě nebo ve Strážném a z bavorské strany vylezl až sem.*





*prosinec 1990 / Dominantou Kvildy je kostel sv. Štěpána. Vzrostlý smrk byl do roku 2019 nejvyšším vánočně zdobeným stromem, než musel být po napadení kůrovcem pokácen.*



*prosinec 1990 / Kvilda-Vilémov s udržovanými usedlostmi. V současnosti mnoho soukromých chalup slouží k rekreaci. Například z domku v popředí se stala chata Viola.*

*prosinec 1990 / V roce 1978 nechal režim odstranit na kvildském hřbitově kříže a náhrobky německých občanů. Až v roce 2004 se podařilo obci většinu náhrobků získat zpět – jsou tady vyrovnané, i když hřbitov v současnosti již svoji funkci neplní.*





*červenec 1996 / Pomník padlým v 1. světové válce byl na začátku devadesátek také opraven – do nových desek byla zapsána jména padlých (v obou světových konfliktech) z Knížecích Plání, Bučiny a Stodůlek*

*červenec 1996 / Turistických přístřešků není nikdy dost. Jeden vznikl u bývalého hřbitova na Knížecích Pláních.*



*červenec 1996 / Na základech původní myslivny se začíná stavět nová hájenka*



▲  
▼ *červenec 1998 / O rok později je dostavěna a začíná nabízet občerstvení a ubytování*





*červen 1990 / Osada Svatý Tomáš byla po válce vysídlena a většina domů byla zbořena. Vznikla tady však radiotechnická rota se zázemím, dále bytovky pro zaměstnance lesního závodu. Vojáci v tomto roce odešli. Díváme se na ruiny hostince a zpusťlý kostel. V současnosti je osada Svatý Tomáš společně s nedalekým Vítkovým hrádkem vyhledávaným turistickým cílem Lipenska u rakouských hranic.*





**únor 1989** / Do plavebního kanálu ústily přítoky (tzv. smyky), na jejichž tocích byly umělé nádržky, a umožňovaly tak dopravu dřeva z výše položených lokalit. U stavidla na Jelením jezírku ústí do kanálu kanalizovaný Jelení potok.





▲ **červenec 1996** / Křížení plavebního kanálu a Jezerního potoka. Na místě původního svatého obrázku na stromě, k němuž se chodili pomodlit plavci i další lesní dělníci, stojí dřevěná Rosenauerova kaplička (na horní fotografii v pozadí).





## Další knihy o Šumavě...



[www.starymost.cz](http://www.starymost.cz)

